Купить землю, земельный участок за 950 000 рублей на Array

Красноярский край, Array

950 000 Р
2 487Р за сот.

382.00 сот.
Общая

Предлагается к продаже земельный участок,в 10 метрах от старого Московского тракта. Кадастровый земельного участка 24 04 0107003 526 .Готовы к быстрому выходу на сделку,срочная продажа.Полное юридическое сопровождение при покупке.Подъезд к участку круглогодичный - два подъезда,так же есть вариант выкупить дополнительные 15 гектар у соседей. Не бойтесь заблудиться в дебрях документов на загородный дом или участок, когда рядом специалист по недвижимости агентства “Этажи”! Мы гарантируем безопасность сделки и надежность объекта, который предлагаем к покупке. Сопроводим на всех этапах сделки и возьмем на себя документацию, вам останется только выбрать подходящий дом и готовиться к переезду. Номер в базе: 9062058. Район: Вознесенка с.

0 с 31.07.2023, обновлен 25.08.2025

Продавец: ЭТАЖИ

Телефон: 8(965)916-18-33

Характеристики

Статус земельного участка	ижс

https://krasnoyarskiy-kray.restate.ru/obj/prodazha-zemli-array-141358475/

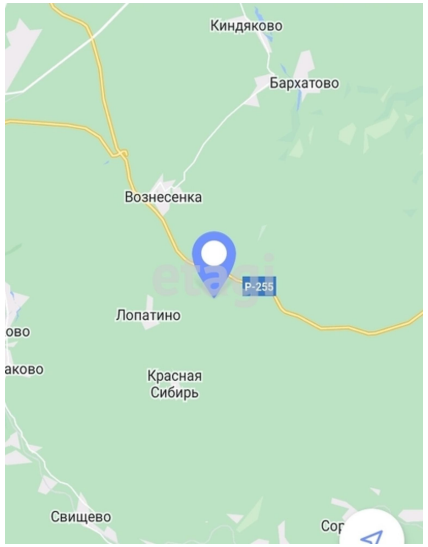





Выписка из Единого государственного реестра недвижимости об основных характеристиках и зарегистрированных правах на объект недвижимости

Сведения об основных характеристиках объекта недвижимости

На основании запроса от 14.07.2022, поступившего на рассмотрение 14.07.2022, сообщаем, что согласно записям Единого государственного реестра недвижимости:

Земельный участок		
4612 кв. м.		
Дата постановки на учет 11.[illegible]	Вид земельного участка	
14.07.2022г. № 5/1/[illegible]		
Кадастровый номер:	24:04:0102002:[illegible]	
Ранее присвоенный номер:		
Дата присвоения кадастрового номера:	24.03.2010г.	
Местоположение: Российская Федерация, Красноярский край, Красноярский муниципальный район, сельское поселение Лопатинский сельсовет, деревня Лопатино, ул. Центральная, 40		
Площадь: 382		
Кадастровая стоимость: 1[illegible]		
Кадастровые номера расположенных в пределах земельного участка объектов недвижимости:		
Вид земельного участка: Земли населенных пунктов		
Вид разрешенного использования: Для ведения личного подсобного хозяйства		
Категория земель: Земли населенных пунктов		
Особые отметки: Объект индивидуально-определенный		
Правообладатель:		
Вид собственности: Частная собственность		